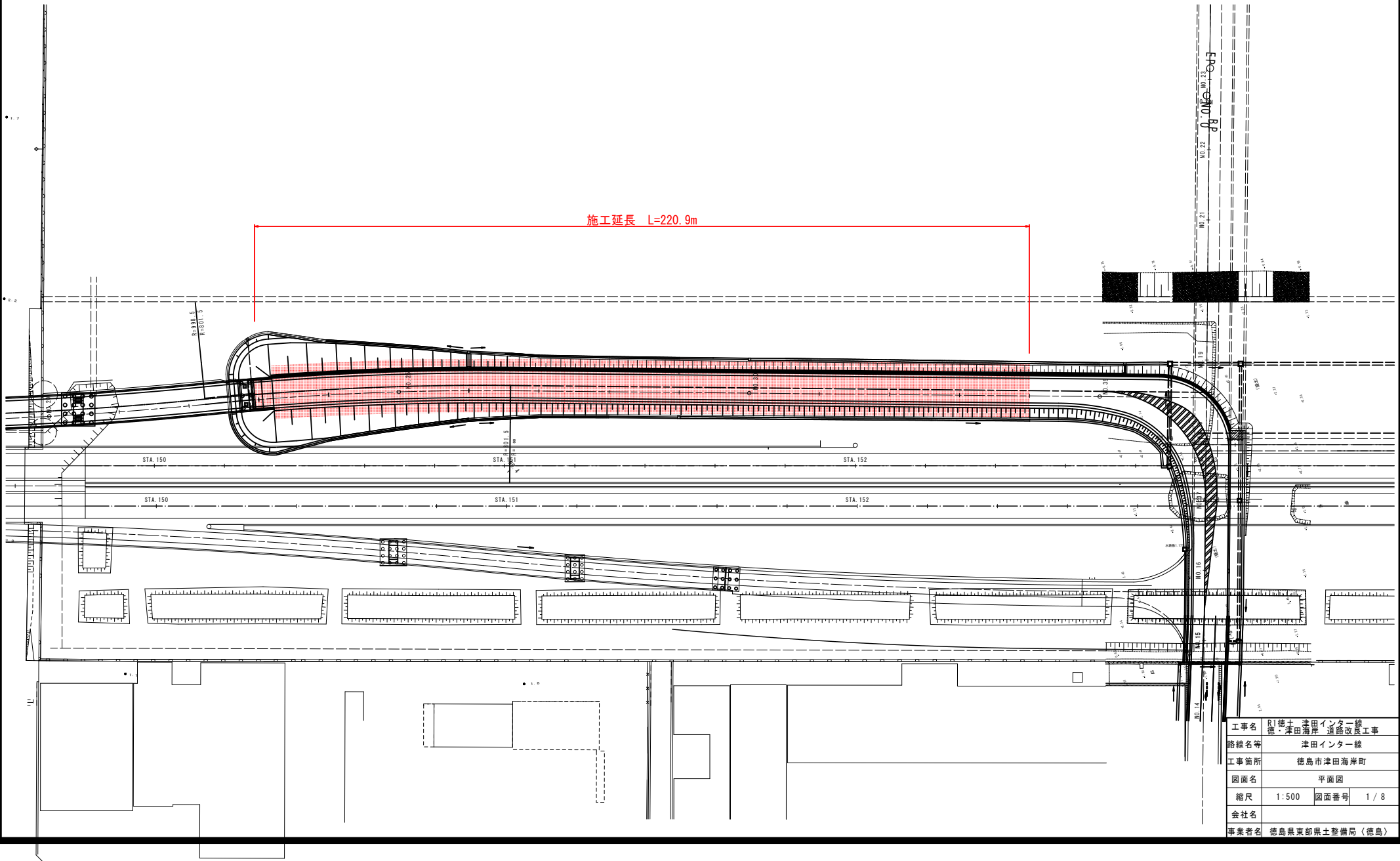
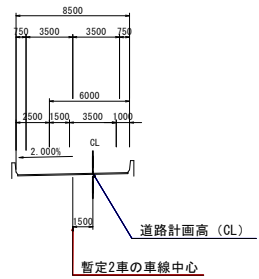
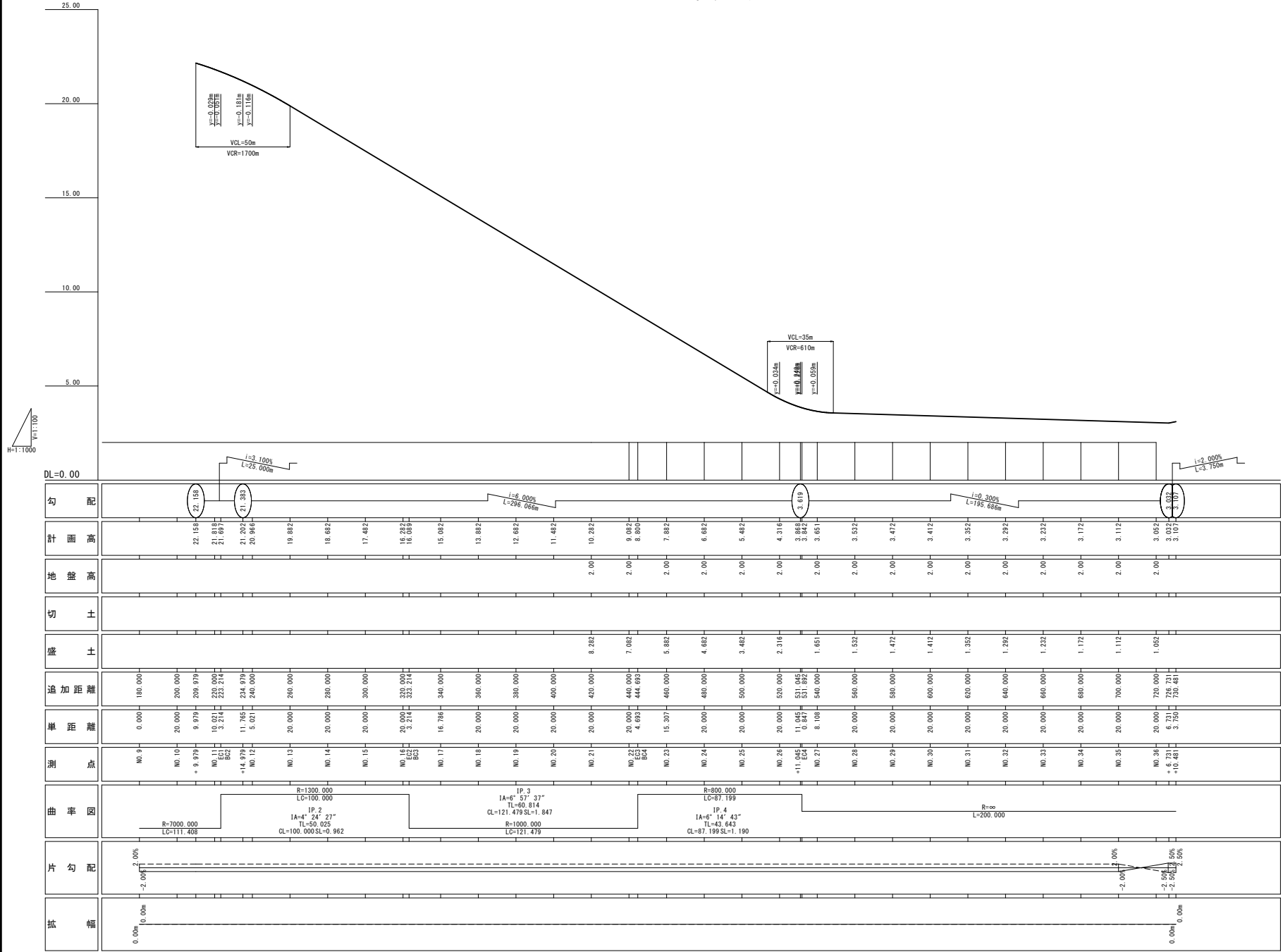


平面図 S=1:500



工事名	R1徳島津田インター線 徳津田海岸道路改良工事		
路線名等	津田インター線		
工事箇所	徳島市津田海岸町		
図面名	平面図		
縮尺	1:500	図面番号	1/8
会社名			
事業者名	徳島県東部県土整備局(徳島)		

縦断図 V=1:100 H=1:1000 暫定Aランプ



工事名	R1 徳島津田インター線
路線名等	徳島津田海岸道路改良工事
工事箇所	津田インター線
図面名	徳島市津田海岸町 縦断図
縮尺	V=1:100 H=1:1000
図面番号	2 / 8
会社名	
事業者名	徳島県東部県土整備局 (徳島)

横断図(その1) S=1:200

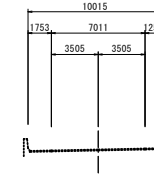
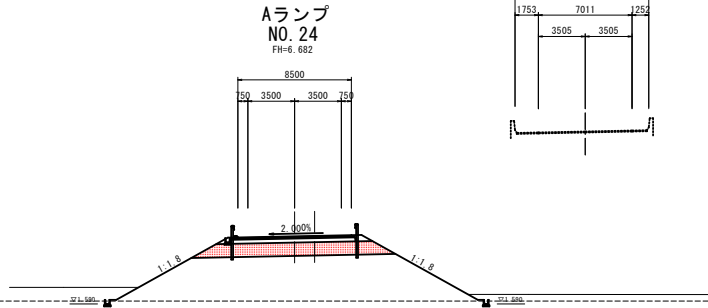
NO. 24

工種	種別	左側	右側	
橋脚	橋脚橋土	4.05B	13.5	
		B×C.5	-	
	橋脚橋土	2.55B×C4.0	-	-
		4.05B	-	-
		B×C.5	-	-
	橋脚橋土	2.55B×C4.0	-	-
	4.05B	-	-	
橋脚	アーチレスト	土	砂	
コンクリート敷	-	-	-	
アスファルト敷	-	-	-	

作業土工			
工種	種別	左側	右側
床層	土	砂	-
埋戻	1.5SP4.0	土	砂
埋戻	1.0a未満	土	砂
橋脚敷	土	砂	-

本線上り STA. 150+50.891
本線下り STA. 150+50.957

FH=14.500



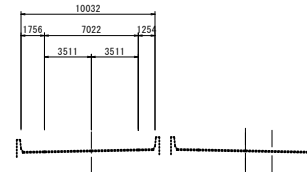
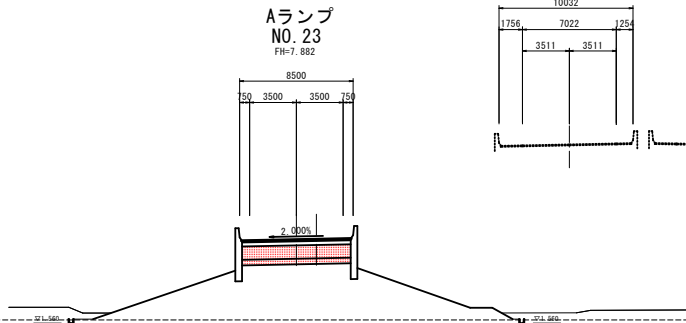
NO. 23

工種	種別	左側	右側	
橋脚	橋脚橋土	4.05B	8.1	
		B×C.5	-	
	橋脚橋土	2.55B×C4.0	-	-
		4.05B	3.3	-
		B×C.5	-	-
	橋脚橋土	2.55B×C4.0	-	-
	4.05B	-	-	
橋脚	アーチレスト	土	砂	
コンクリート敷	-	-	-	
アスファルト敷	-	-	-	

作業土工			
工種	種別	左側	右側
床層	土	砂	-
埋戻	1.5SP4.0	土	砂
埋戻	1.0a未満	土	砂
橋脚敷	土	砂	-

本線上り STA. 150+31.337
本線下り STA. 150+31.692

FH=14.942



工事名	R1徳島津田インター線 徳津田海岸道路改良工事
路線名等	津田インター線
工事箇所	徳島市津田海岸町
図面名	横断図(その1)
縮尺	1:200 図面番号 3/8
会社名	
事業者名	徳島県東部県土整備局(徳島)

横断図(その2) S=1:200

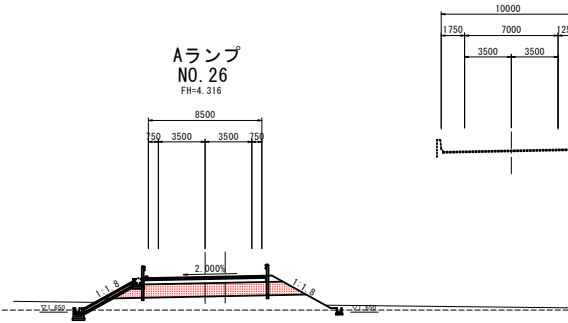
NO. 26

工種	種別	左側	右側	
擁壁	擁壁	4.05B	13.5	
	擁壁	B<C.5	-	
	擁壁	擁壁	2.55B<C4.0	-
		擁壁	4.05B	-
	擁壁	擁壁	B<C.5	-
		擁壁	2.55B<C4.0	-
舗装	アークレスト	土	砂	
	コンクリート	-	-	
	アスファルト	-	-	

工種	種別	左側	右側
床版	土	砂	-
埋戻	1.5SP4.0	土	砂
埋戻	1.0a埋戻	土	砂
埋戻	土	砂	-

本線上り STA. 150+89.862
本線下り STA. 150+89.352

FH=13.758



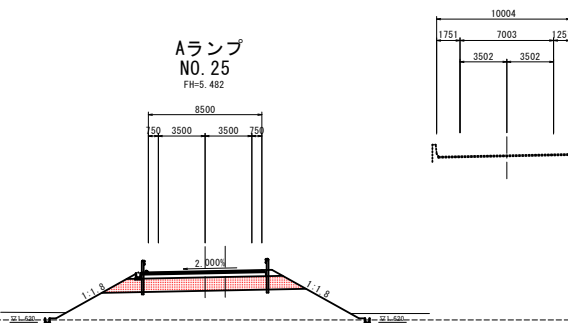
NO. 25

工種	種別	左側	右側	
擁壁	擁壁	4.05B	13.5	
	擁壁	B<C.5	-	
	擁壁	擁壁	2.55B<C4.0	-
		擁壁	4.05B	-
	擁壁	擁壁	B<C.5	-
		擁壁	2.55B<C4.0	-
舗装	アークレスト	土	砂	
	コンクリート	-	-	
	アスファルト	-	-	

工種	種別	左側	右側
床版	土	砂	-
埋戻	1.5SP4.0	土	砂
埋戻	1.0a埋戻	土	砂
埋戻	土	砂	-

本線上り STA. 150+70.391
本線下り STA. 150+69.169

FH=14.125



工事名	R1徳島津田インター線 徳津田海岸道路改良工事
路線名等	津田インター線
工事箇所	徳島市津田海岸町
図面名	横断図(その2)
縮尺	1:200 図面番号 4/8
会社名	
事業者名	徳島県東部県土整備局(徳島)

横断図(その3) S=1:200

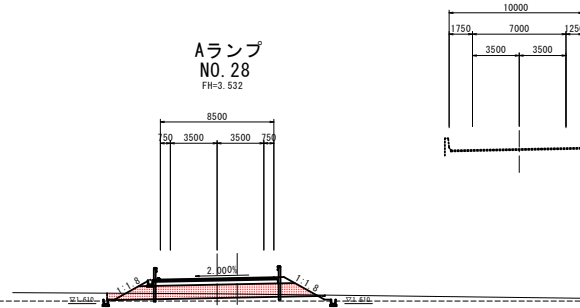
NO. 28

工種	種別	左側	右側
橋脚	橋脚橋土	4.0dB	13.5
		B<C.5	-
	橋脚橋土	2.5dB<C4.0	-
		4.0dB	-
	橋脚橋土	B<C.5	-
		2.5dB<C4.0	-
	4.0dB	-	
欄間	コンクリート	土 砂	5.0
	コンクリート	-	-
	アスファルト	-	-

作業土工			
工種	種別	左側	右側
床層	土 砂	-	-
埋戻	1.5SP4.0	土 砂	-
埋戻	1.0未満	土 砂	-
埋戻	土 砂	-	-

本線上り STA. 151+29.545 本線下り STA. 151+28.865

FH=13.187



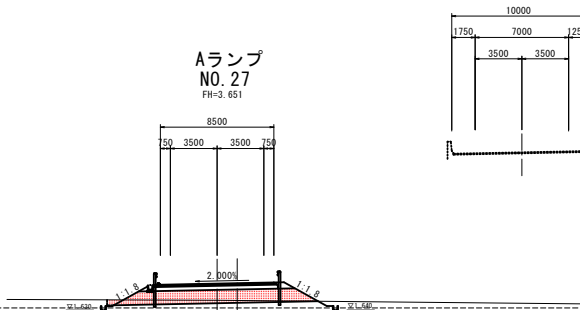
NO. 27

工種	種別	左側	右側
橋脚	橋脚橋土	4.0dB	13.5
		B<C.5	-
	橋脚橋土	2.5dB<C4.0	-
		4.0dB	-
	橋脚橋土	B<C.5	-
		2.5dB<C4.0	-
	4.0dB	-	
欄間	コンクリート	土 砂	5.0
	コンクリート	-	-
	アスファルト	-	-

作業土工			
工種	種別	左側	右側
床層	土 砂	-	-
埋戻	1.5SP4.0	土 砂	-
埋戻	1.0未満	土 砂	-
埋戻	土 砂	-	-

本線上り STA. 151+9.544 本線下り STA. 151+8.864

FH=13.452



工事名	R1徳島津田インター線 徳津田海岸道路改良工事
路線名等	津田インター線
工事箇所	徳島市津田海岸町
図面名	横断図(その3)
縮尺	1:200 図面番号 5/8
会社名	
事業者名	徳島県東部県土整備局(徳島)

横断図(その4) S=1:200

NO. 30

工種	種別	左側	右側
橋脚	橋脚橋土	4.05B	13.5
	橋脚橋土	B×C.5	-
	橋脚橋土	2.55B×C4.0	-
	橋脚橋土	4.05B	-
	橋脚橋土	B×C.5	-
	橋脚橋土	2.55B×C4.0	-
橋脚	コンクリート橋脚	-	-
	コンクリート橋脚	-	-
	コンクリート橋脚	-	-

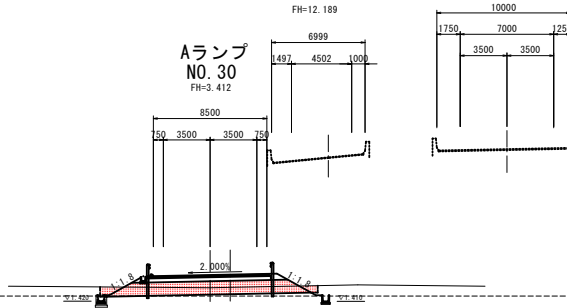
作業土工			
工種	種別	左側	右側
床層	土砂	-	-
埋戻	1.5SP4.0	-	-
埋戻	1.0埋戻	-	-
埋戻	土砂	-	-

本線上り STA. 151+69.547
本線下り STA. 151+68.866

Cランプ
NO. 13+0.827

FH=12.189

Aランプ
NO. 30
FH=3.412



NO. 29

工種	種別	左側	右側
橋脚	橋脚橋土	4.05B	13.5
	橋脚橋土	B×C.5	-
	橋脚橋土	2.55B×C4.0	-
	橋脚橋土	4.05B	-
	橋脚橋土	B×C.5	-
	橋脚橋土	2.55B×C4.0	-
橋脚	コンクリート橋脚	-	-
	コンクリート橋脚	-	-
	コンクリート橋脚	-	-

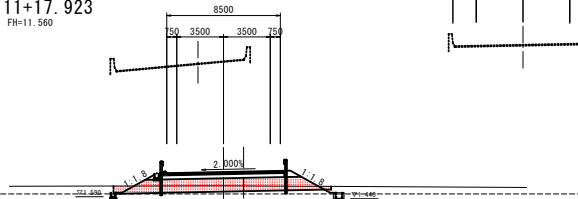
作業土工			
工種	種別	左側	右側
床層	土砂	-	-
埋戻	1.5SP4.0	-	-
埋戻	1.0埋戻	-	-
埋戻	土砂	-	-

本線上り STA. 151+49.546
本線下り STA. 151+48.866

FH=12.973

Cランプ
NO. 11+17.923
FH=11.560

Aランプ
NO. 29
FH=3.472



工事名	R1徳島津田インター線 徳島津田海岸道路改良工事		
路線名等	津田インター線		
工事箇所	徳島市津田海岸町		
図面名	横断図(その4)		
縮尺	1:200	図面番号	6/8
会社名			
事業者名	徳島県東部県土整備局(徳島)		

横断図(その5) S=1:200

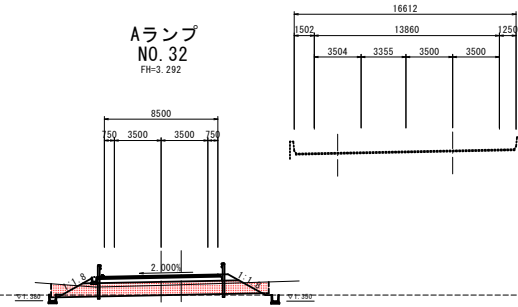
NO. 32

工種	種別	左側	右側
橋脚	橋脚橋土	4.0dB	13.5
		B<C.5	-
	橋脚橋土	2.5dB<C4.0	-
		4.0dB	-
	橋脚橋土	B<C.5	-
		2.5dB<C4.0	-
橋脚橋土	4.0dB	-	
橋脚	チーフレスト	土 砂	12.7
	コンクリート敷	-	-
	アスファルト敷	-	-

作業土工			
工種	種別	左側	右側
床版	土 砂	-	-
埋戻	1.5dB<A.0	-	-
埋戻	1.0dB未満	-	-
橋脚敷設	土 砂	-	-

本線上り STA. 152+9.549
本線下り STA. 152+8.868

FH=12.629



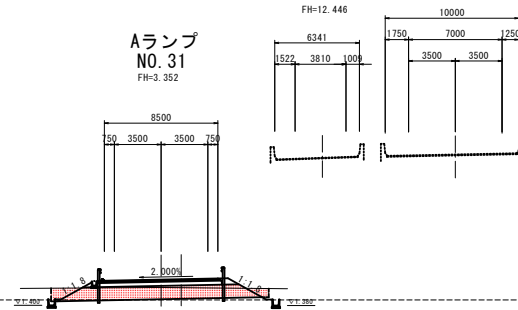
NO. 31

工種	種別	左側	右側
橋脚	橋脚橋土	4.0dB	13.5
		B<C.5	-
	橋脚橋土	2.5dB<C4.0	-
		4.0dB	-
	橋脚橋土	B<C.5	-
		2.5dB<C4.0	-
橋脚橋土	4.0dB	-	
橋脚	チーフレスト	土 砂	13.9
	コンクリート敷	-	-
	アスファルト敷	-	-

作業土工			
工種	種別	左側	右側
床版	土 砂	-	-
埋戻	1.5dB<A.0	-	-
埋戻	1.0dB未満	-	-
橋脚敷設	土 砂	-	-

本線上り STA. 151+89.548
本線下り STA. 151+88.867

FH=12.693



工事名	R1徳島津田インター線 徳津田海岸道路改良工事
路線名等	津田インター線
工事箇所	徳島市津田海岸町
図面名	横断図(その5)
縮尺	1:200 図面番号 7/8
会社名	
事業者名	徳島県東部県土整備局(徳島)

横断図(その6) S=1:200

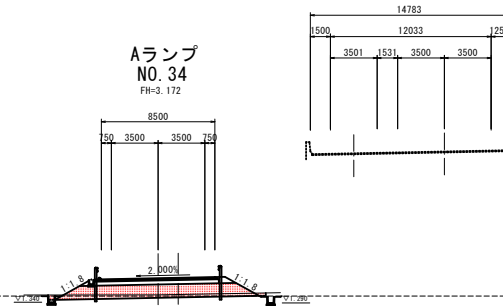
NO. 34

工種	種別	左側	右側
橋脚	橋脚橋土	4.0dB	13.5
		B<C.5	-
	橋脚橋土	2.5dB<C4.0	-
		4.0dB	-
	橋脚橋土	B<C.5	-
		2.5dB<C4.0	-
橋脚橋土	4.0dB	-	
欄間	コンクリート	土砂	4.1
コンクリート敷		-	-
アスファルト敷		-	-

作業土工			
工種	種別	左側	右側
床層	土砂	-	-
埋戻	1.5dB<A.0	土砂	-
埋戻	1.0dB未満	土砂	-
橋脚敷	土砂	-	-

本線上り STA. 152+49.551 本線下り STA. 152+48.870

FH=12.649



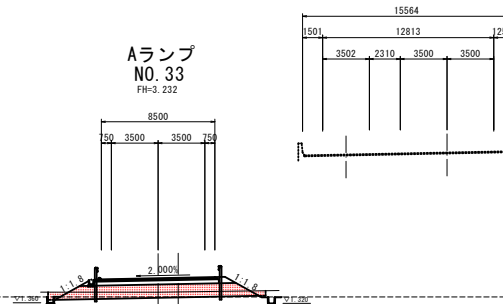
NO. 33

工種	種別	左側	右側
橋脚	橋脚橋土	4.0dB	13.5
		B<C.5	-
	橋脚橋土	2.5dB<C4.0	-
		4.0dB	-
	橋脚橋土	B<C.5	-
		2.5dB<C4.0	-
橋脚橋土	4.0dB	-	
欄間	コンクリート	土砂	7.4
コンクリート敷		-	-
アスファルト敷		-	-

作業土工			
工種	種別	左側	右側
床層	土砂	-	-
埋戻	1.5dB<A.0	土砂	-
埋戻	1.0dB未満	土砂	-
橋脚敷	土砂	-	-

本線上り STA. 152+29.550 本線下り STA. 152+28.869

FH=12.614



工事名	R1徳島津田インター線 徳島津田海岸道路改良工事
路線名等	津田インター線
工事箇所	徳島市津田海岸町
図面名	横断図(その6)
縮尺	1:200 図面番号 8/8
会社名	
事業者名	徳島県東部県土整備局(徳島)